



ТЕРРИТОРИАЛЬНЫЙ ОРГАН
ФЕДЕРАЛЬНОЙ СЛУЖБЫ
ГОСУДАРСТВЕННОЙ СТАТИСТИКИ
ПО РЕСПУБЛИКЕ МАРИЙ ЭЛ

ДОРОЖНАЯ СЕТЬ

на конец 2023 года

03.07.2024

Отдел статистики рыночных услуг

СОДЕРЖАНИЕ

Автомобильные дороги общего пользования	3
Протяженность автомобильных дорог общего пользования	4
Автомобильные дороги общего пользования местного значения	5
Доля автомобильных дорог общего пользования местного значения, не отвечающих нормативным требованиям по регионам Приволжского Федерального округа	6
Доля автомобильных дорог общего пользования местного значения, не отвечающих нормативным требованиям по городским округам и муниципальным районам Республики Марий Эл	7
Основные сооружения, повышающие безопасность дорожного движения на автомобильных дорогах местного значения	8

АВТОМОБИЛЬНЫЕ ДОРОГИ ОБЩЕГО ПОЛЬЗОВАНИЯ

на конец 2023 года, километров

МАРИСТАТ

Протяженность
автомобильных дорог

8 789,0

общего пользования

8 641,3

необщего пользования

147,7

Протяженность
автомобильных дорог,
не отвечающих нормативным
требованиям

местного значения **4 029,2**

Доля протяженности дорог,
не отвечающих
нормативным требованиям

местного значения **75,0%**

Плотность автомобильных
дорог с твердым покрытием

общего
пользования **226,1**
на 1000 кв. км
территории

необщего
пользования **6,0**
на 1000 кв. км
территории

ПРОТЯЖЕННОСТЬ АВТОМОБИЛЬНЫХ ДОРОГ ОБЩЕГО ПОЛЬЗОВАНИЯ

на конец года, километров

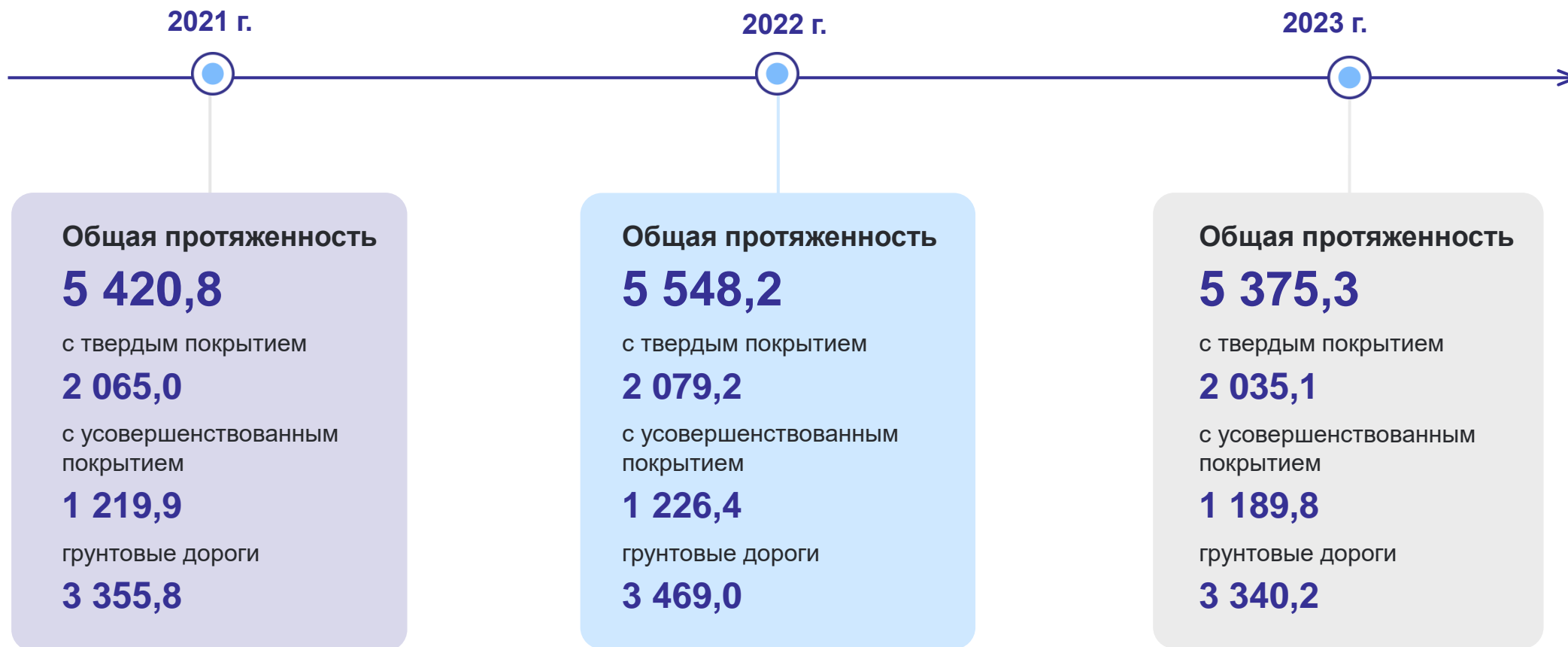
МАРИСТАТ



АВТОМОБИЛЬНЫЕ ДОРОГИ ОБЩЕГО ПОЛЬЗОВАНИЯ МЕСТНОГО ЗНАЧЕНИЯ

на конец года, километров

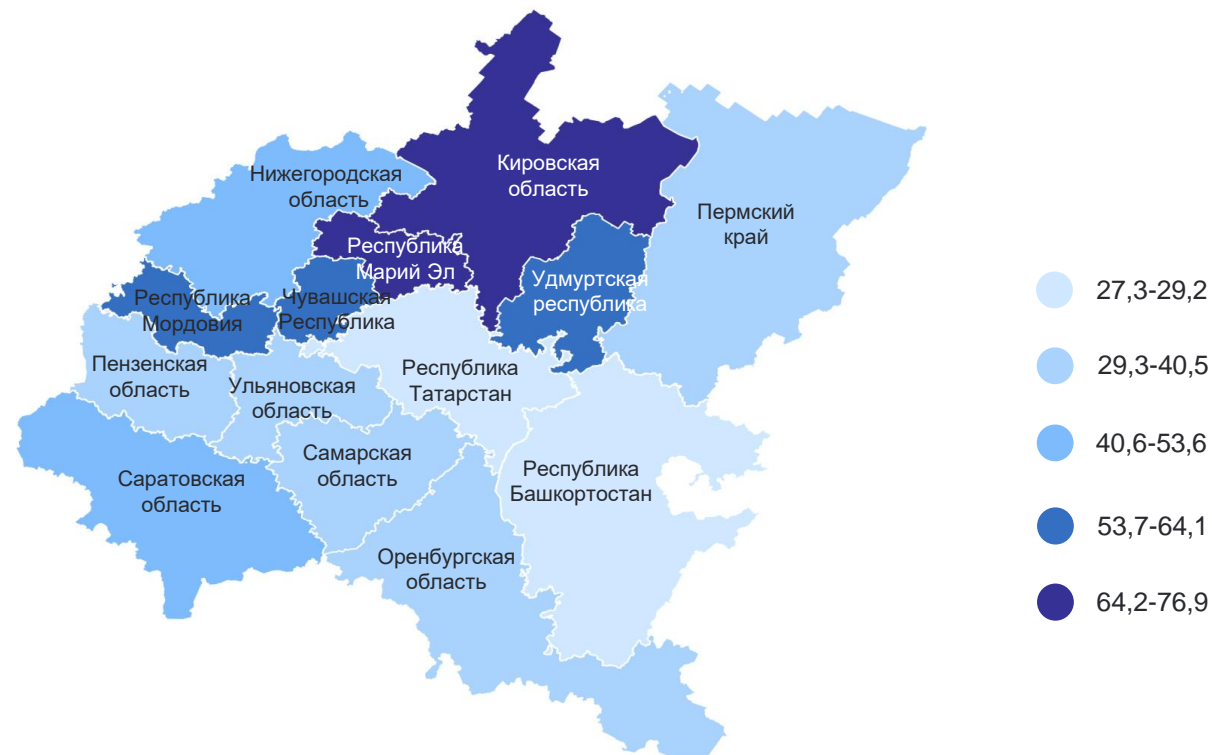
МАРИСТАТ



ДОЛЯ АВТОМОБИЛЬНЫХ ДОРОГ ОБЩЕГО ПОЛЬЗОВАНИЯ МЕСТНОГО ЗНАЧЕНИЯ, НЕ ОТВЕЧАЮЩИХ НОРМАТИВНЫМ ТРЕБОВАНИЯМ ПО РЕГИОНАМ ПРИВОЛЖСКОГО ФЕДЕРАЛЬНОГО ОКРУГА

на конец года, %

Регионы с наибольшими и наименьшими значениями



7 субъектов значение индекса **меньше**, чем по ПФО

7 субъектов значение индекса **больше**, чем по ПФО

ДОЛЯ АВТОМОБИЛЬНЫХ ДОРОГ ОБЩЕГО ПОЛЬЗОВАНИЯ МЕСТНОГО ЗНАЧЕНИЯ, НЕ ОТВЕЧАЮЩИХ НОРМАТИВНЫМ ТРЕБОВАНИЯМ ПО ГОРОДСКИМ ОКРУГАМ И МУНИЦИПАЛЬНЫМ РАЙОНАМ РЕСПУБЛИКИ МАРИЙ ЭЛ

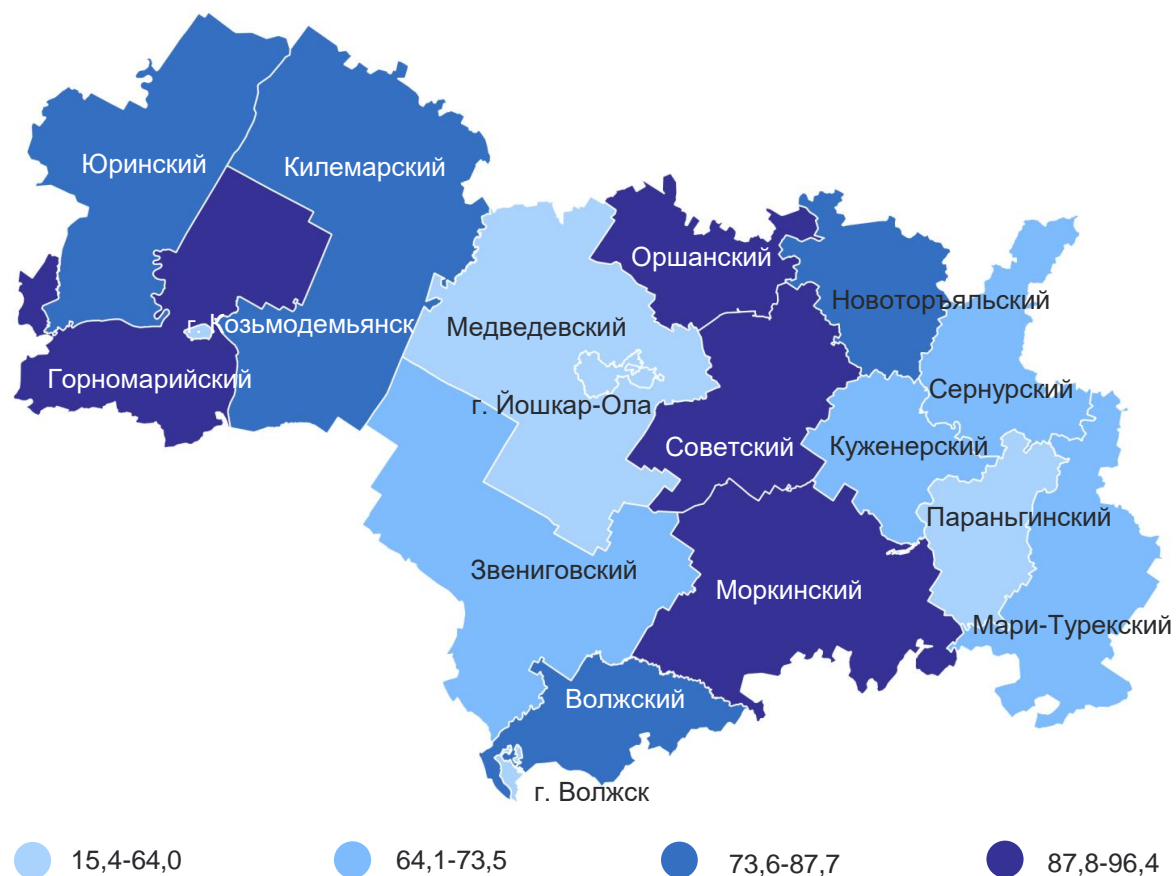
на конец 2023 года, %

городские округа:

г. Йошкар-Ола	57,5
г. Волжск	26,9
г. Козьмодемьянск	15,4

муниципальные районы:

Волжский	86,8
Горномарийский	90,5
Звениговский	72,8
Килемарский	87,7
Куженерский	68,4
Мари-Турекский	70,4
Медведевский	64,0
Моркинский	96,4
Новоторъяльский	76,9
Оршанский	93,6
Параньгинский	37,7
Сернурский	73,5
Советский	91,3
Юринский	84,1



ОСНОВНЫЕ СООРУЖЕНИЯ, ПОВЫШАЮЩИЕ БЕЗОПАСНОСТЬ ДОРОЖНОГО ДВИЖЕНИЯ НА АВТОМОБИЛЬНЫХ ДОРОГАХ МЕСТНОГО ЗНАЧЕНИЯ

на конец 2023 года

МАРИСТАТ

**Автобусные
остановки,
единиц**

729

на конец 2023 года
в % к концу 2022 года

99,9

**Протяженность
линий
освещения, км**

2 286,4

на конец 2023 года
в % к концу 2022 года

102,4

**Трубы,
штук**

397

на конец 2023 года
в % к концу 2022 года

155,1

**Мосты,
путепроводы
и эстакады,
штук**

108

на конец 2023 года
в % к концу 2022 года

53,5

**Автозаправочные
станции, единиц**

27

многотопливные
заправочные станции
(МТЗС)

3

автомобильные
газозаправочные
станции (АГЗС)

5